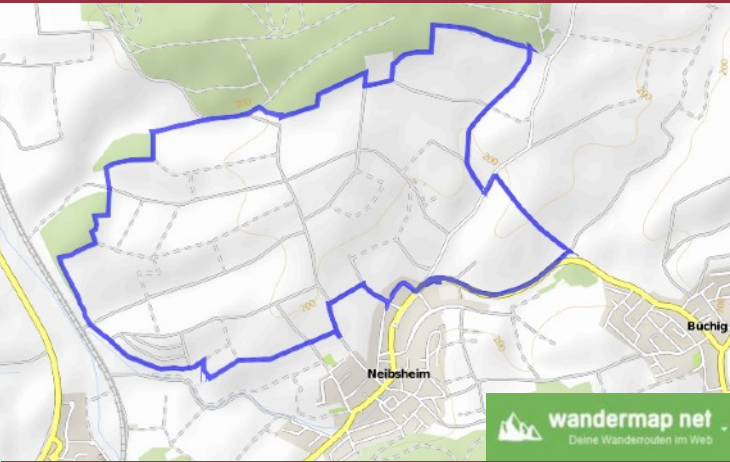


# Sonnenweg

Länge: 10,1 km, Höhenmeter: 189 m, Markierung: gelb



# Auf den Spuren der Neibsheimer Gemarkung

Länge: 16,7 km, Höhenmeter: 220 m, Markierung: rot



# Neibsheimer Wanderwege



Der Sonnenweg - ein sonniger Weg für kühle Tage.

Eine abwechslungsreiche Rund-Wanderung auf Feld- und Wirtschaftswegen durch die typische Kraichgauer Kulturlandschaft, vorbei an einer zum Wohngebäude umgebauten historischen Tabakscheune, am Neibsheimer Weinberg entlang, auf langen Strecken dem südlichen Waldrand verschiedener Waldgebiete folgend, immer wieder mit schönen Ausblicken über das Kraichgauer Hügelland und bei klarer Sicht sogar bis zum Schwarzwald.

Sehr zu empfehlen bei sonnigen und nicht zu warmen Tagen zum Sonne tanken und genießen.



QR-Code scannen und loswandern!

Auf einer Länge von 16,7 km folgt dieser Wanderweg der Gemarkungsgrenze der früher selbständigen Gemeinde Neibsheim.

An einigen Stellen sind die alten Grenzsteine der Gemeinde Neibsheim noch sehr gut erhalten. Die abwechslungsreiche Wanderung führt durch Wälder und offene Landschaft.



Dabei geht es wegen den Kraichgau-Hügeln immer leicht auf und ab. Vom Parkplatz beim Sportplatz folgt der Weg den Grenzen zu Büchig, Bretten, Diedelsheim, Gondelseim, Helmsheim, Heidelshiem und Oberacker zurück zum Ausgangspunkt beim Talbachstadion.



QR-Code scannen und loswandern!

## Willkommen in Bretten-Neibsheim!

Entdecken Sie die Natur und die Sehenswürdigkeiten rund um Neibsheim bei verschiedenen Touren. Die erste urkundliche Erwähnung Neibsheims stammt aus dem Jahr 770. Seit 1972 ist Neibsheim ein Stadtteil von Bretten. Derzeit hat Neibsheim rund 1 900 Einwohner. Die Gemarkungsfläche beträgt 985 Hektar.

Jede Tour ist farblich gekennzeichnet. Start und Ziel ist jeweils der Parkplatz am Sportplatz. Das Kartenmaterial wurde von [www.wandermap.net](http://www.wandermap.net) zur Verfügung gestellt. Dort finden Sie auch die detaillierten Routenbeschreibungen und weitere Informationen.

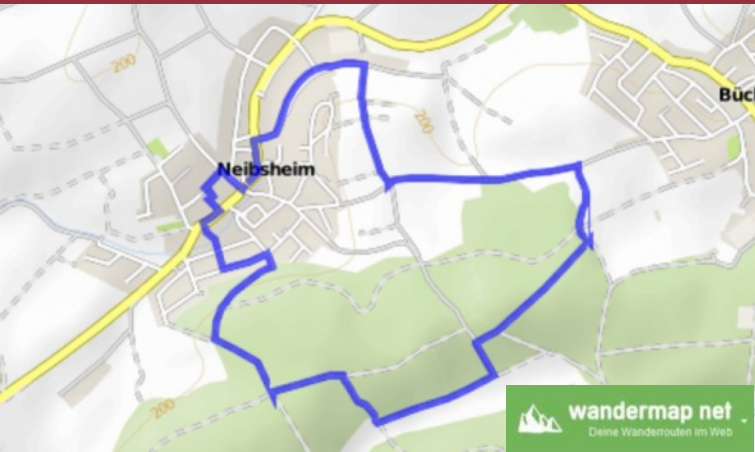
Bei Fragen und Anregungen steht Ihnen das Team der Tourist-Info Bretten gerne zur Verfügung:  
Tel.: 07252 583710, [touristinfo@bretten.de](mailto:touristinfo@bretten.de)  
[www.bretten.de](http://www.bretten.de)





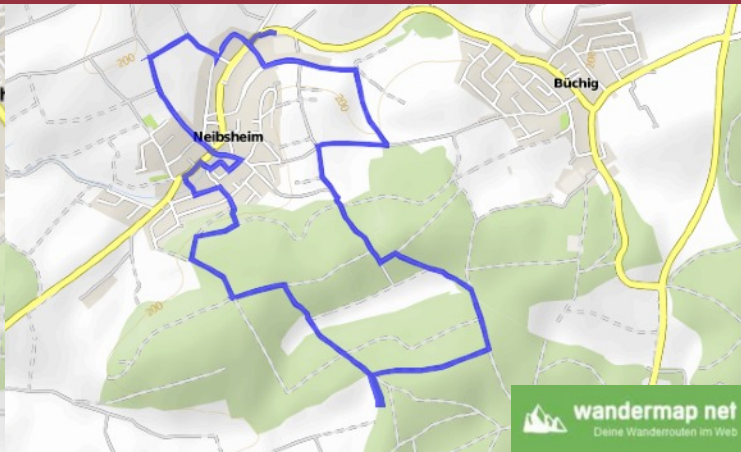
## Kapellen rund um Neibsheim

Länge: 6,2 km, Höhenmeter: 100 m, Markierung: blau



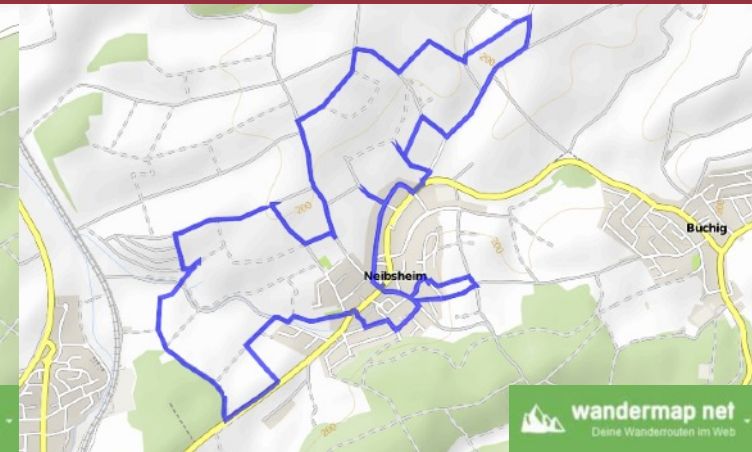
## Neibsheimer Sehenswürdigkeiten

Länge: 8,4 km, Höhenmeter: 169 m, Markierung: schwarz



## Wegkreuze und Bildstöcke

Länge: 11,6 km, Höhenmeter: 252 m, Markierung: grün



Rund um Neibsheim finden sich einige Kapellen. Die wohl bekannteste ist die Marienkapelle auf dem Adlersberg, die am 9. September 1737 eingeweiht wurde.

Nicht so groß, aber dennoch sehenswert sind die Kapelle am goldenen Kreuz in Büchig und die Antoniuskapelle im Michental, die im Jahre 1845 erbaut wurde.

Auf dem alten Friedhof neben der Kirche St. Mauritius befindet sich eine Mariengrotte und beim Pfarrhaus finden wir eine weitere kleine Kapelle.



QR-Code scannen und loswandern!



Diese Wanderung führt durch die Kraichgauer Hügellandschaft und deren typische Mischwälder, vorbei an den Neibsheimer Sehenswürdigkeiten. Freistehende Plätze, mit großartigen Aussichten bis hin zum Pfälzer Wald und den Vogesen, als auch in den Wäldern versteckte Sehenswürdigkeiten, machen diese Wanderung zu einem abwechslungsreichen Rundgang auf der Gemarkung Neibsheim. Die Mischung aus historischen und neuzeitlichen Sehenswürdigkeiten der leicht hügeligen Wanderstrecke, bietet für jeden etwas und lassen den Rundgang kurzweilig erscheinen.



QR-Code scannen und loswandern!

In und um Neibsheim gibt es außergewöhnlich viele Wegkreuze und Bildstöcke, von denen die meisten durch Privatpersonen gepflegt werden. Der Rundweg, der sowohl durch den Ort als auch über Feld und Flur führt, verbindet all diese.



QR-Code scannen und loswandern!



Viele der Stationen laden mit Sitzbänken zum Verweilen ein. Auch für Ortskundige bietet dieser Weg noch Neues zu entdecken.

